

Le haut Var (Varus)

Région **14** Côte d'Azur Bassin km² 2820

Altitudes (m) Source 1780

Période favorable Le haut Var, rivière à régime nivale, peut se descendre de mai à juillet, parfois l'automne ou l'été à la suite d'un orage (attendre quelques jours que les eaux s'éclaircissent)
Niveau

L'échelle du pont des Roberts a été emportée par une crue. Une nouvelle échelle est en place en amont du Var (avec sortie électronique) sous le pont de la D77 allant vers Enaux.

Un niveau de 0,2m à ce pont est un maximum à ne pas dépasser pour faire les gorges de Daluis (qui passent en classe IV)

Pollution/pêche 1^{ère} catégorie privée

Parcours

Amont

① Embarquement sur la D2202 à 2km en amont d'Entraunes juste avant le tunnel routier. Reconnaître RG le passage très dangereux en amont du pont de Villeneuve d'Entraunes sur la petite route allant vers Enaux. Le (5) est à 1km en aval de ce pont. Les travaux routiers risquent de modifier le lit du Var et il convient d'être prudent.

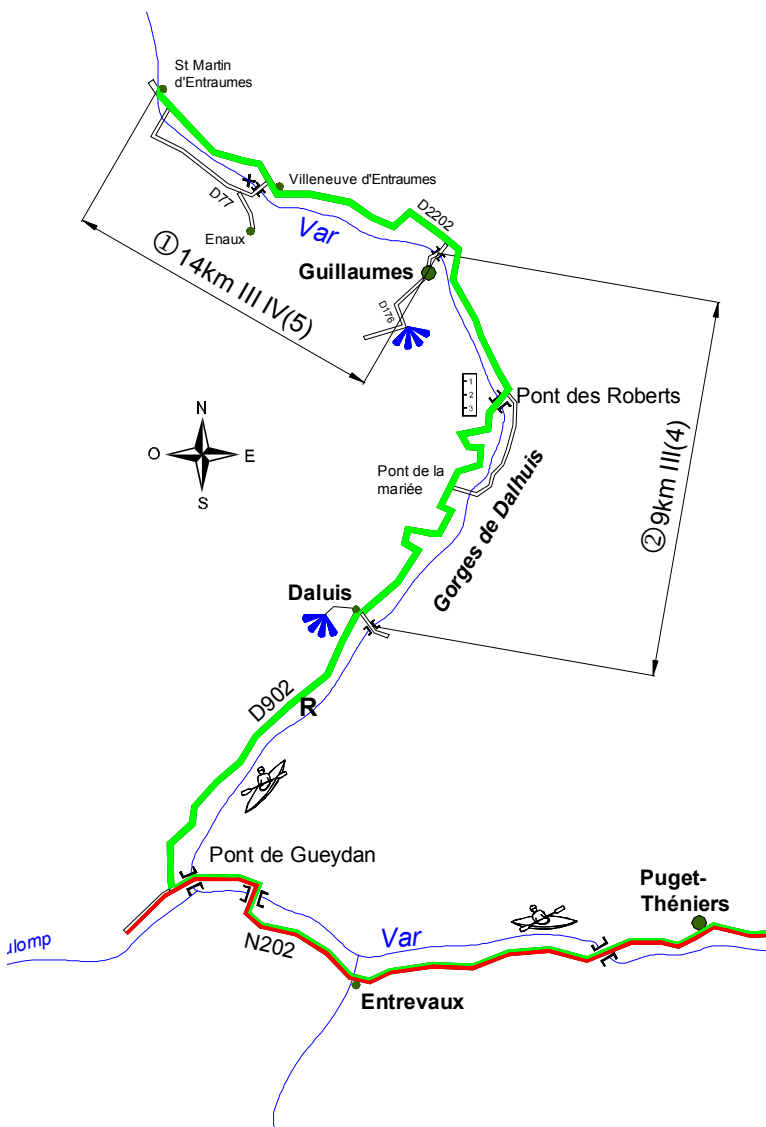
recommandés


② Embarquement en aval de Guillaumes le long de la route. C'est le superbe parcours des gorges de Daluis. On peut continuer jusqu'au Pt de Gueydan (classe II III)

à l'étiage (débit environ 3 m³/s) la descente des gorges de Daluis à pied par le fond en marchant soit RG soit RD entre le pont de la Mariée et le Pt Durandy sous Daluis constitue une belle descente de canyonisme.


Aval

Sécurité Attention aux chutes de pierres.
Descente dangereuse par hautes eaux,





Entrée des gorges en aval de Guillaumes



Dans les gorges de Daluis



Dans les gorges de Daluis



Arrivée à la passerelle de Daluis en aval des gorges